

# de la gare de MAISSE à Coquibus par le Cyclop et le moulin GRENAT



Une randonnée proposée par Amis de la Nature - section Horizons

Une journée ou un week end en forêt de Fontainebleau , sans voiture , à partir de la gare de Maisse (RER D) .Visite du "Cyclop" Une œuvre animée en métal et recouverte en partie de miroirs, haute comme un immeuble de sept étages, trône au cœur de la forêt de Milly. Monumentale et cachée, elle scrute l'environnement de son œil unique et doré. .

Oeuvre de Jean Tinguely, de sa femme Niki de Saint Phalle et leurs amis .

Hébergement possible en fin de parcours à la ferme du Coquibus.

<b>Durée :</b>	4h50	<b>Difficulté :</b>	Facile
<b>Distance :</b>	15.7km	<b>Retour point de départ :</b>	Non
<b>Dénivelé positif :</b>	147m	<b>Moyen de locomotion :</b>	A pied
<b>Dénivelé négatif :</b>	87m	<b>Pays :</b>	France
<b>Point haut :</b>	136m	<b>Commune :</b>	Maisse (91720)
<b>Point bas :</b>	61m		

## Description

En sortant de la gare de Maisse prendre à gauche en direction de l'est la rue de Milly, puis prendre la première rue à gauche "**rue de Riviere**" Poursuivre la **rue de Rivière** sur environ 800 mètres jusqu'au panneau d'informations et prendre à droite la **rue des Bois**.

L'on rejoint alors le **GR1** très bien balisé. A partir du point (1) le **GR1** emprunte le **chemin des bruyères** et s'enfonce dans la forêt.

Suivre le balisage du **GR1** jusqu'au point (2) où l'on rencontre le PR balisé en jaune . prendre à gauche , la pancarte indique direction Moigny 5Km..

Au point (3) le PR tourne à droite ( direction indiquée Milly la Forêt ) traverser la route départementale et poursuivre sur le PR

Au point (4) le PR tourne à droite

au point (5)prendre le PR à gauche puis tout de suite après à droite.

poursuivre le PR bien balisé jusqu'au point (6)

du point (6)tourner à droite sur la piste cyclable pendant 100 mètres pour se rendre à l'entrée du **Cyclop** en (7)

Après la visite du **Cyclop** revenir au point (6) et poursuivre sur la piste cyclable ( parcours commun au **PR 07** et au **GR 32** )

Au point (8) poursuivre tout droit sur la **rue de Cochet** et abandonner le GR 32, au bout de la rue de Cochet prendre à droite la **ruelle à Moissy** pour rejoindre le **GR11** . sur la grande rue que l'on emprunte sur la gauche vers le Nord; pendant une vingtaine de mètres, , le GR 11 tourne à droite et emprunte le **sentier des Courtils de la Ville**. poursuivre le GR qui débouche a nouveau sur la grande rue à coté de l'église. au point (9)

Sur la place de l'église possibilité de restauration et rafraichissements au "**bar à thyn**"

à partir du point (9) poursuivre plein est le parcours indiqué "**Chemin des grés et des bruyères**" qui emprunte la **rue du Moulin** ; L'on arrive alors au

**MOULIN GRENAT** et l'on franchi la ravissante\_\_ rivière "L'école" par une petite passerelle, là où se situait l'ancien gué; . Une croyance locale prétend que Jeanne d'Arc aurait séjourné dans ce moulin.

Poursuivre sur la petite route qui oblique à droite ; attention au point (10) aller tout droit vers l'Est en direction de la route départementale D372 que l'on traverse avec précaution et poursuivre en face le chemin empierré pendant 1KM jusqu'au point (11) où l'on retrouve le GR11 . suivre ensuite attentivement le balisage du GR11 . attention au point (12) le GR11 quitte le "**chemin de la roche qui tourne**" et monte dans les rochers jusqu'a la **FERME DE COQUIBUS** .

si l'on ne séjourne pas à la ferme de Coquibus le retour vers Milly la forêt peut se faire rapidement et directement par le chemin de Milly à Coquibus ( circuit en préparation )

## A proximité

Le Cyclop est ouvert les vendredis, samedis et dimanches de 14 h à 18 h 30.Fermeture de novembre à mars

## Points de passages

Départ : N 48.393014° / E 2.393363° - alt. 63m

1 : N 48.400422° / E 2.403008°  
alt. 65m - km 1.4

2 : N 48.415058° / E 2.426376°  
alt. 131m - km 3.99

3 : N 48.415649° / E 2.416731°  
alt. 130m - km 4.72

4 : N 48.423076° / E 2.425593°  
alt. 131m - km 5.8

5 : N 48.41995° / E 2.440677°  
alt. 81m - km 7.12

6 : N 48.416034° / E 2.458391°  
alt. 75m - km 8.66

7 : N 48.414753° / E 2.458775°  
alt. 75m - km 8.81

8 : N 48.424277° / E 2.459161°  
alt. 65m - km 9.87

9 : N 48.433606° / E 2.457173°  
alt. 62m - km 11.17

10 : N 48.430773° / E 2.467014°  
alt. 64m - km 12.06

11 : N 48.425921° / E 2.486416°  
alt. 78m - km 13.6

12 : N 48.425839° / E 2.489232°  
alt. 78m - km 13.81

Arrivée : N 48.418081° / E 2.501254° - alt. 128m

voir [<http://www.lecyclop.com/>]

Pour l'hébergement à la ferme du Coquibus , informations et réservations [<http://www.an-horizons.org/>]

L'itineraire de retour à la gare de MAISSE par Milly la Forêt ( 10 Km) est en préparation

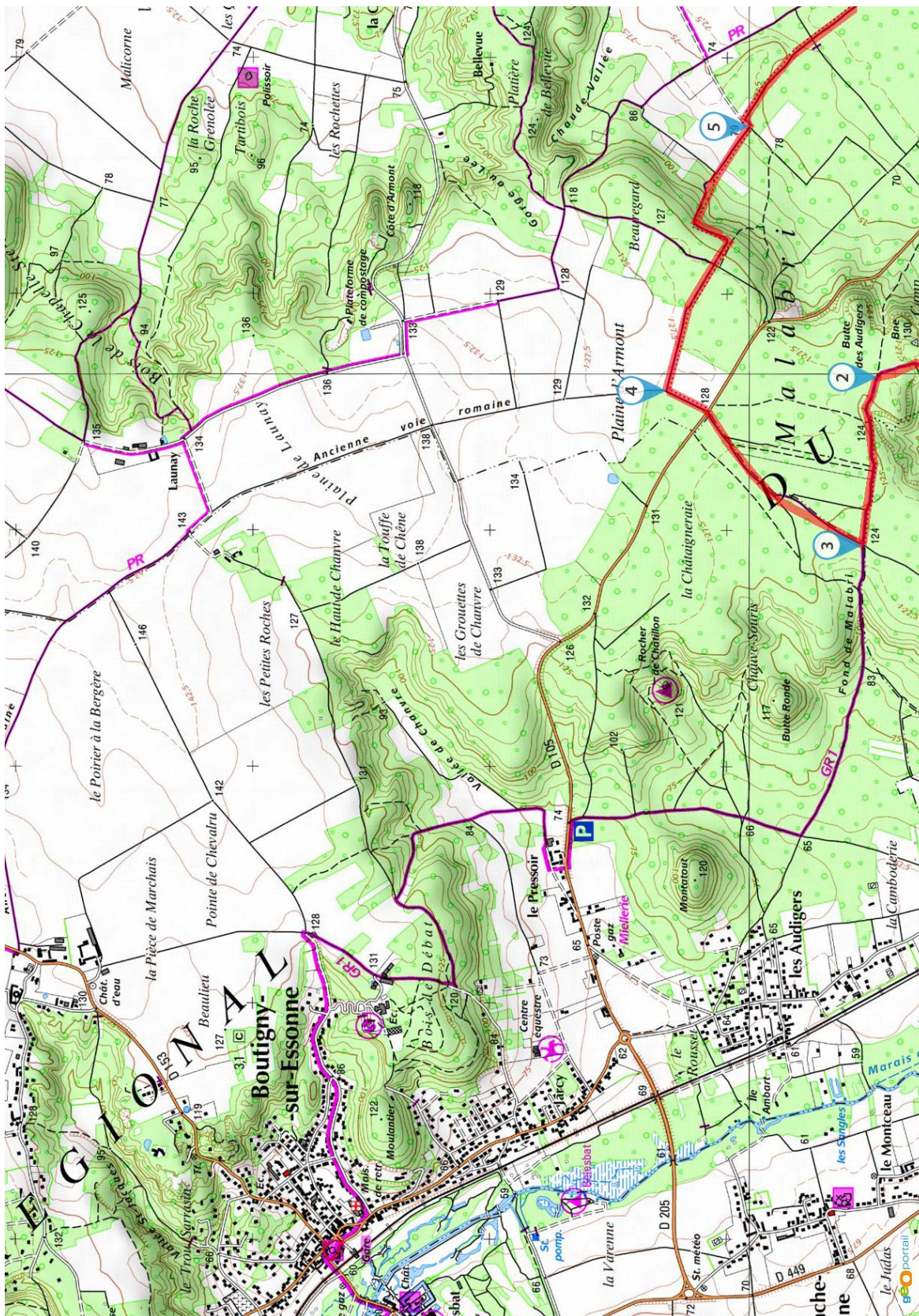
## Informations pratiques

Fiche horaire pour le RER de Paris à Maisse

<http://www.transilien.com/fichehoraire/f...>

Donnez-nous votre avis sur : <http://www.visorando.com/randonnee-129715>

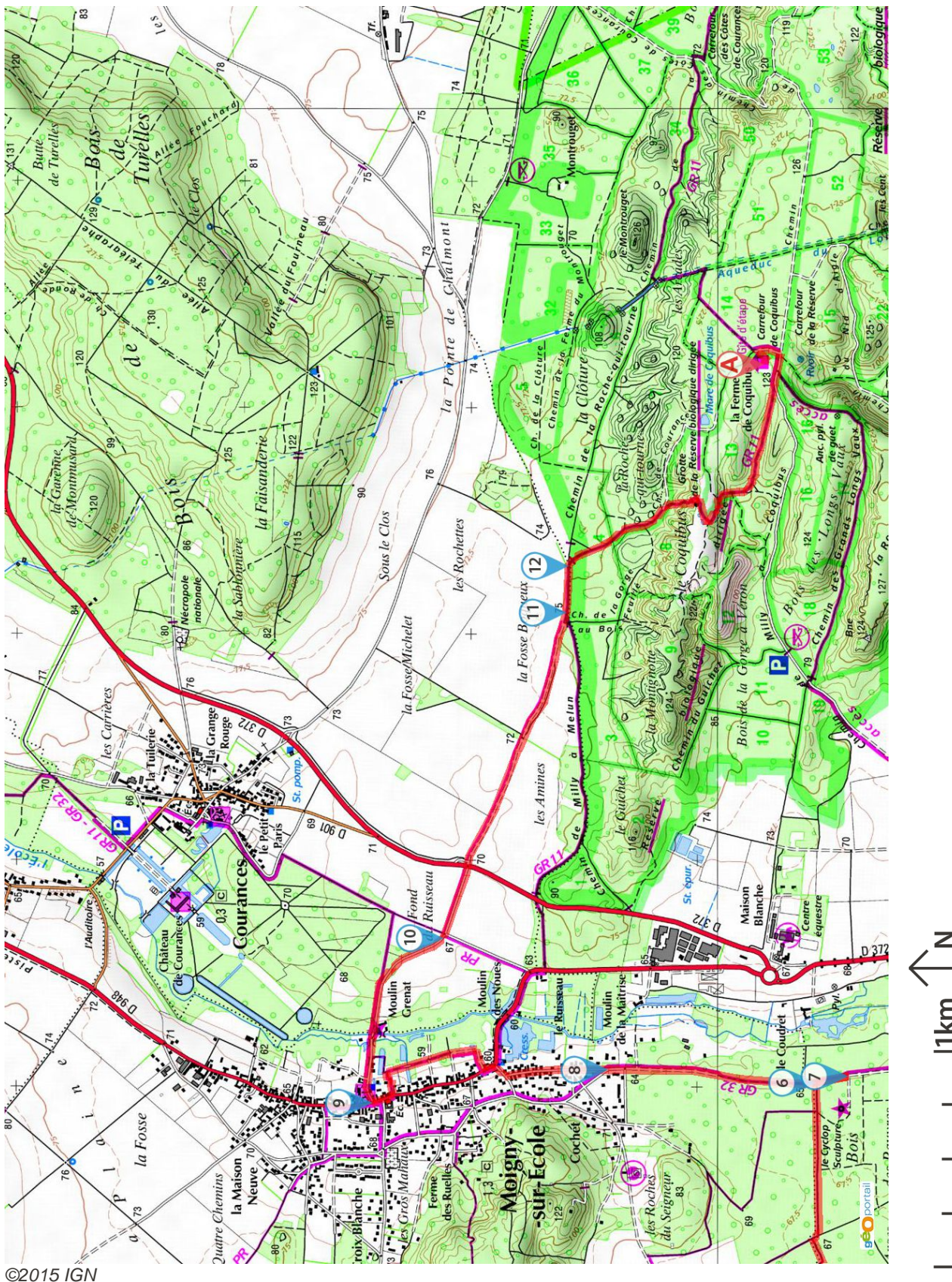
Téléchargez l'application Visorando pour suivre cette randonnée



©2015 IGN

Visorando et l'auteur de cette fiche ne pourront pas être tenus responsables en cas d'accident survenu sur ce circuit.

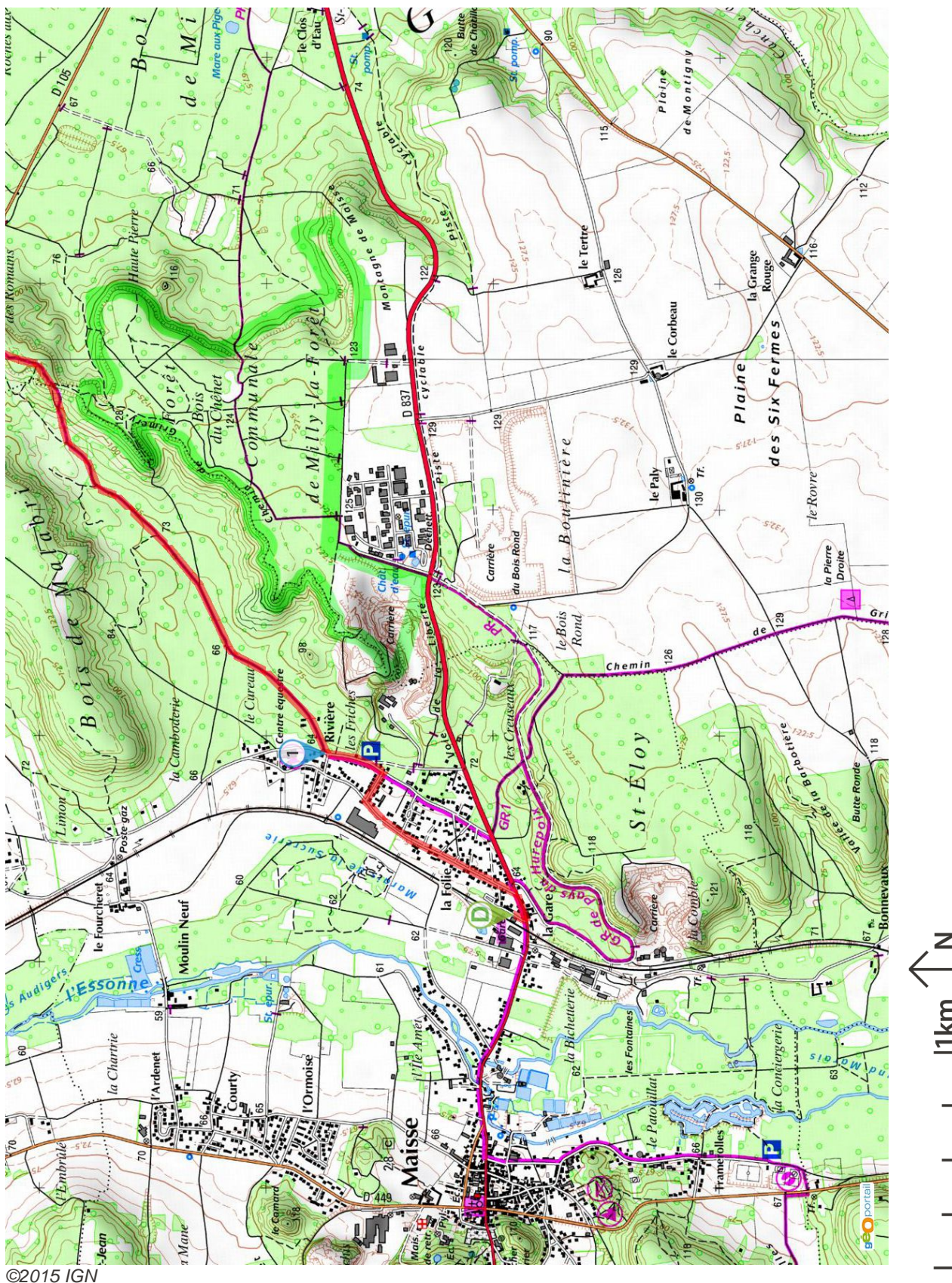
Téléchargez l'application Visorando pour suivre cette randonnée



©2015 IGN

Visorando et l'auteur de cette fiche ne pourront pas être tenus responsables en cas d'accident survenu sur ce circuit.

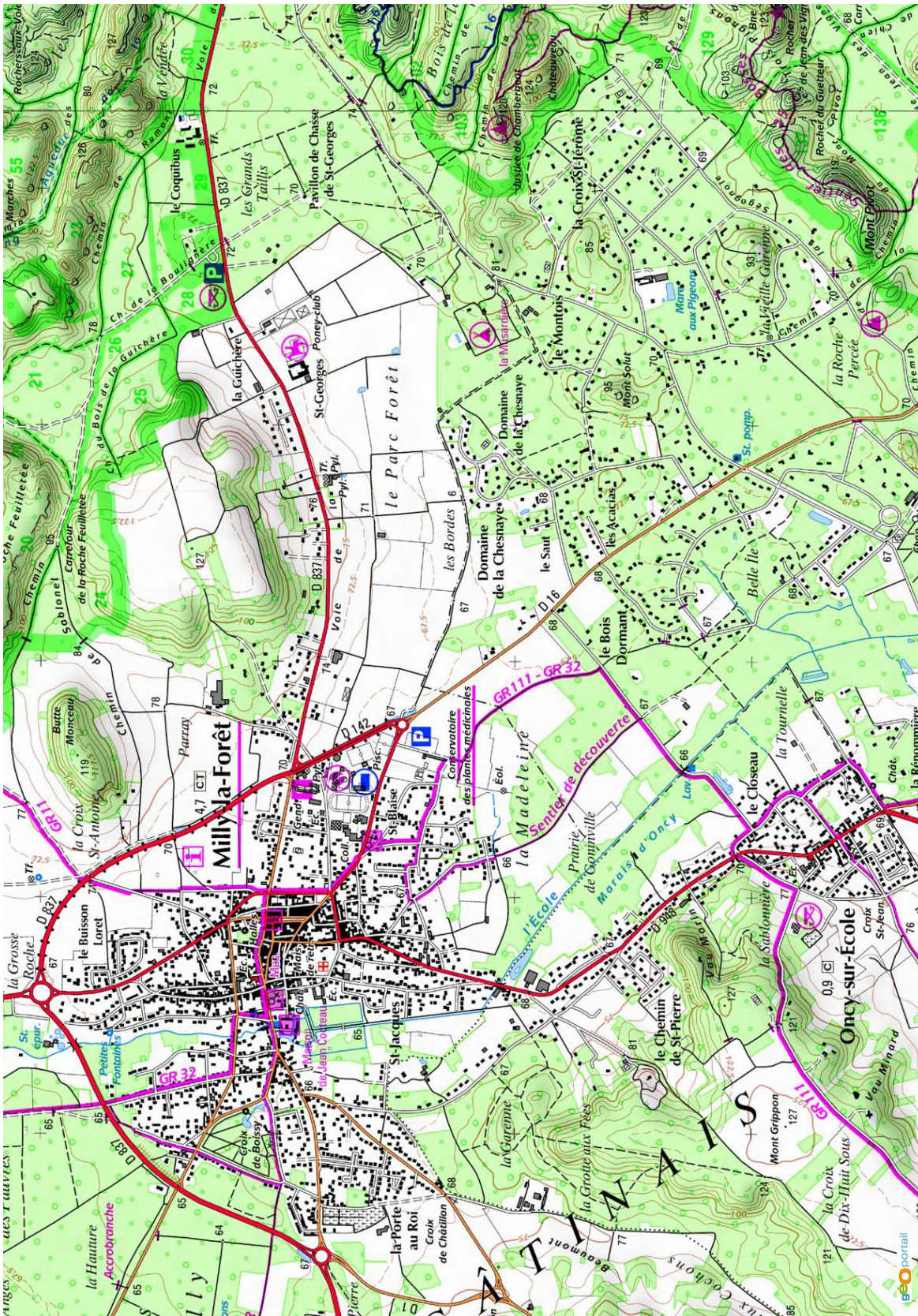
Téléchargez l'application Visorando pour suivre cette randonnée



©2015 IGN

Visorando et l'auteur de cette fiche ne pourront pas être tenus responsables en cas d'accident survenu sur ce circuit.

Téléchargez l'application Visorando pour suivre cette randonnée



©2015 IGN

Visorando et l'auteur de cette fiche ne pourront pas être tenus responsables en cas d'accident survenu sur ce circuit.